




SYNDICAT DES ÉNERGIES ET DE L'AMÉNAGEMENT NUMÉRIQUE DE LA HAUTE-SAVOIE

LA DISTRIBUTION PUBLIQUE DU GAZ NATUREL



SYNTHÈSE
DES DONNÉES 2012



LE TERRITOIRE, LES USAGERS ET LES CONSOMMATIONS

SYANE : autorité organisatrice et concédante

GRDF : concessionnaire

44 contrats de concessions

47 communes desservies en gaz naturel : la moitié des communes du département desservies en gaz

- ▶ **16 %** des communes de Haute-Savoie
- ▶ **19 %** de la population de Haute-Savoie

14 594 points de livraison

- ▶ **28,2 %** de taux de raccordement moyen

612 km de réseaux

- ▶ Un linéaire par usagers de **42 mètres**

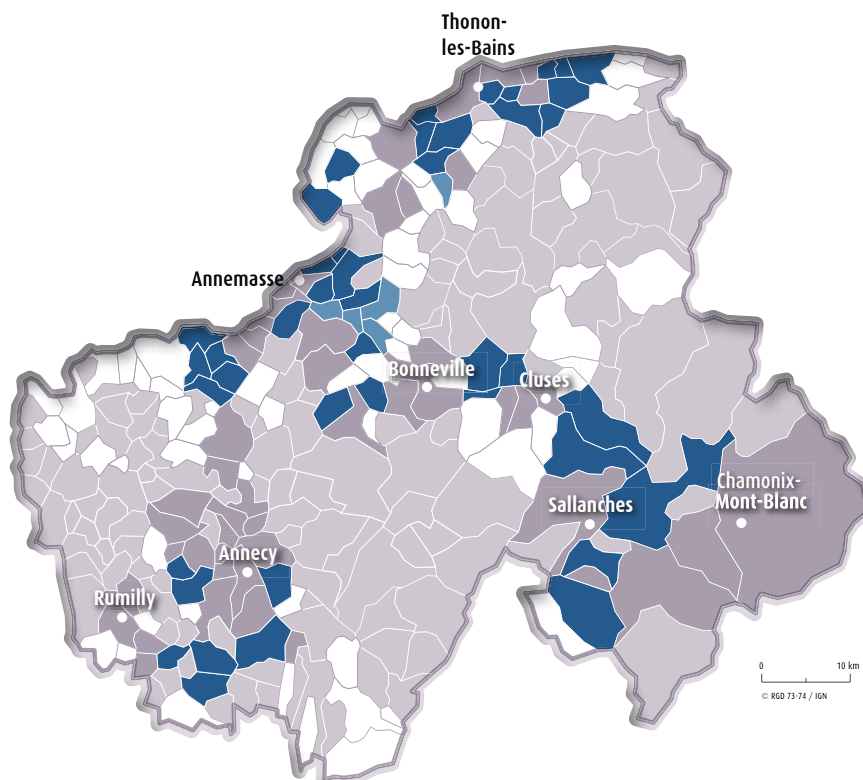
687 GWh acheminées

5,5 M€ de recettes d'acheminement

14,5 ans Âge moyen du réseau

135 km de canalisations surveillées lors de Recherche Systématique de Fuites

LE TERRITOIRE DE LA CONCESSION



Autorité organisatrice SYANE

- Communes desservies dans le cadre de contrats de concessions historiques (42)
- Communes desservies dans le cadre de contrats d'une Délégation de Service Public (5)
- Communes non desservies en gaz (67)

Autres

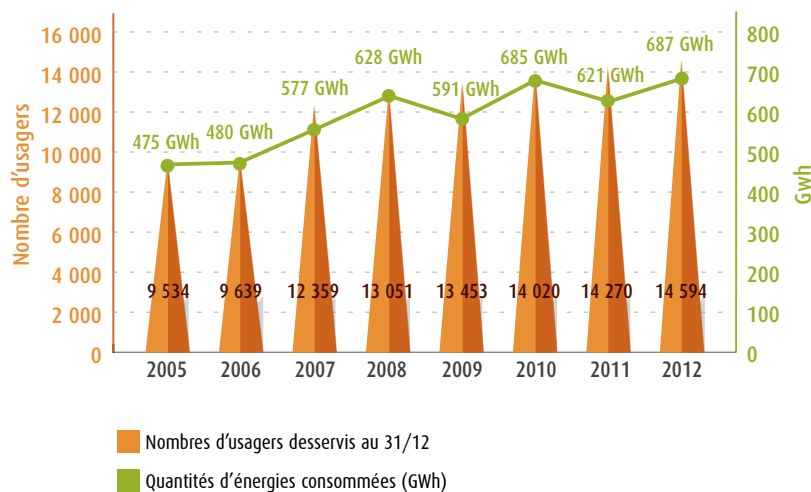
- Communes desservies en gaz (47)
- Communes non desservies en gaz (132)

LES PRINCIPALES ÉVOLUTIONS EN 2012

- Un patrimoine stable : **47 communes** desservies
- Un nombre d'usager en faible augmentation : **14 594 pdl*** soit **+2,3 %** par rapport à 2011
- Un linéaire stable : **612 km** soit **+0,3 %** par rapport à 2011
- Des consommations en hausse : **687 GWh** soit **+10,6 %** soit par rapport à 2011
- Des recettes d'acheminements en hausse : **5,5 M €** soit **+12,3 %** par rapport à 2011

* pdl : point de livraison

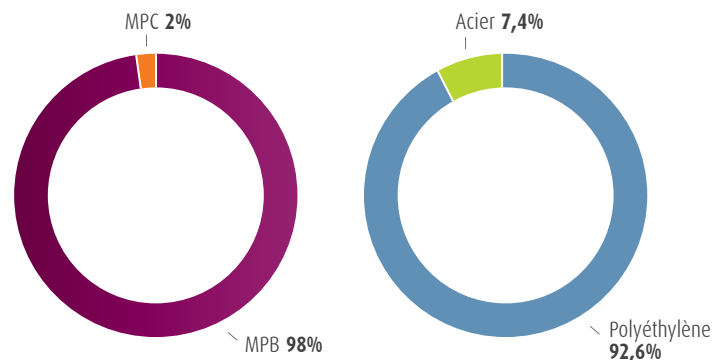
ÉVOLUTION DES QUANTITÉS D'ÉNERGIE CONSOMMÉES ET DU NOMBRE D'USAGERS DESSERVIS



LE RÉSEAU

- **98 %** exploité en moyenne pression B
- **92,6 %** des canalisations en polyéthylène, **7,4 %** en acier
- **14,5 ans** d'âge moyen : un réseau jeune
 - **27,6 km** de réseau de plus de 30 ans, soit **4,5 %** du linéaire total
 - **17,8 km** de réseau de plus de 45 ans, soit **2,9 %** du linéaire total
 - Une augmentation de l'âge moyen de **0,5 ans/ans** depuis 2008

CARACTÉRISTIQUES DU RÉSEAU

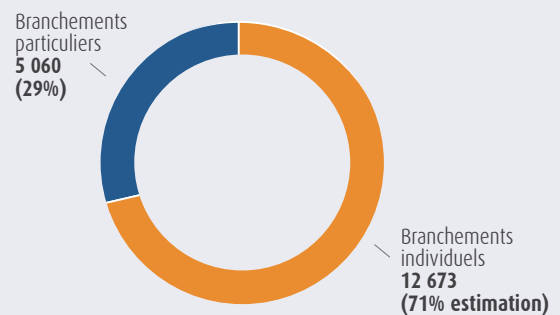


MPB : moyenne pression type B (0,4 à 4 bars)
 MPC : moyenne pression type C (4 à 25 bars)
 BP : basse pression (moins de 0,05 bars)

LES BRANCHEMENTS

- **17 733** branchements
 - **5 060** branchements particuliers dans les immeubles collectifs
 - **12 673** branchements individuels (estimation)
 - **Absence** d'inventaire des branchements individuels

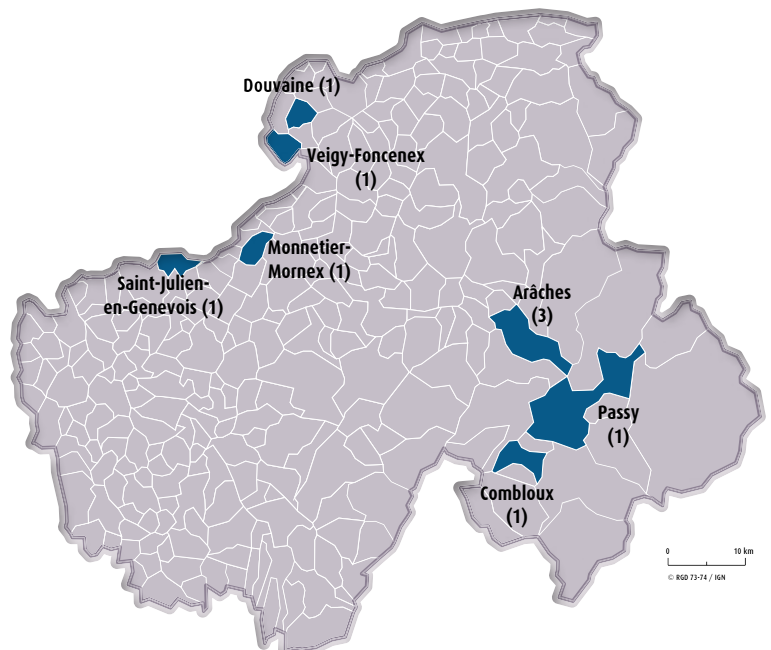
RÉPARTITION DES BRANCHEMENTS



LES AUTRES OUVRAGES

- **9** postes de détente répartis sur 7 communes
- **12** ouvrages de protection cathodique
- **236** robinets de réseau en exploitation

LOCALISATION DES POSTES DE DÉTENTE MPC/MPB



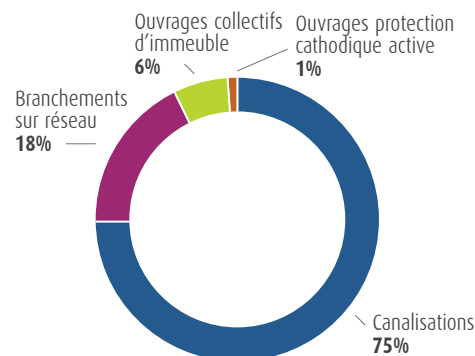
VALEUR DU PATRIMOINE

■ **54 069 k€** de valeur brute

- **+ 3,9 %** par rapport à 2011
- **+3,8 %** sur le périmètre historique
- **+0,1 %** sur les nouvelles dessertes

Valeur acquisition	54 069 k€
Valeur après amortissement	40 345 k€
Amortissement	13 724 k€
Part financée par GrDF	41 891 k€
Parts financées par les collectivités et les tiers	12 178 k€

RÉPARTITION DE LA VALEUR BRUTE PAR TYPE D'OUVRAGE

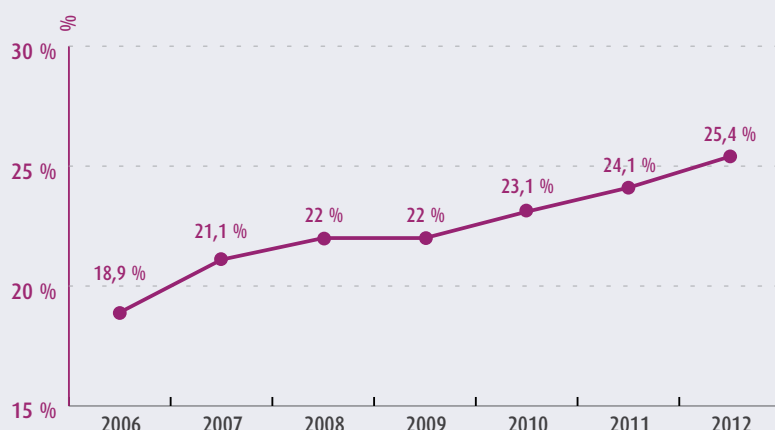


TAUX D'AMORTISSEMENT DES OUVRAGES

■ **25,4 %** : Taux moyen d'amortissement des ouvrages

- **26,3 %** sur le périmètre historique
- **6,5 %** sur les nouvelles dessertes
- **+1 %/an** depuis 2008 en moyenne

ÉVOLUTION DU TAUX D'AMORTISSEMENT DES OUVRAGES



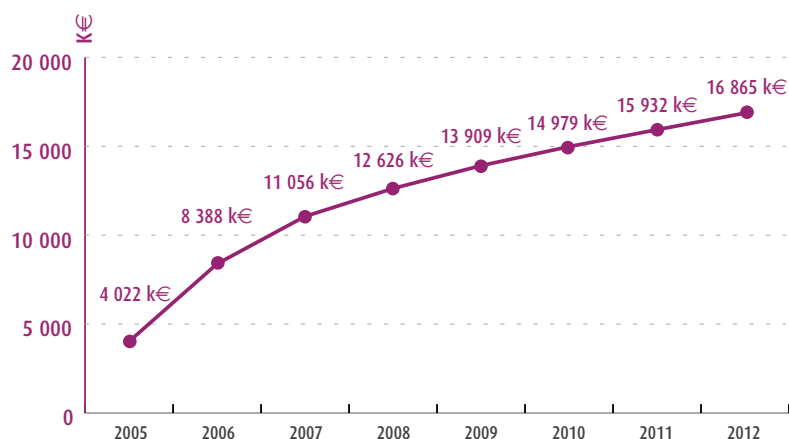
LES DROITS DU CONCÉDANT

■ **16 865 k€** sur le périmètre historique

- **+ 6,12 %** par rapport à 2011

■ **-2 440 k€** sur les nouvelles dessertes
Réseau de premier établissement en cours de déploiement

ÉVOLUTION DU COMPTE DROIT DU CONCÉDANT SUR LE PÉRIMÈTRE HISTORIQUE



LES TRAVAUX

EXTENSION :

■ **9 km** de réseau posé en extension

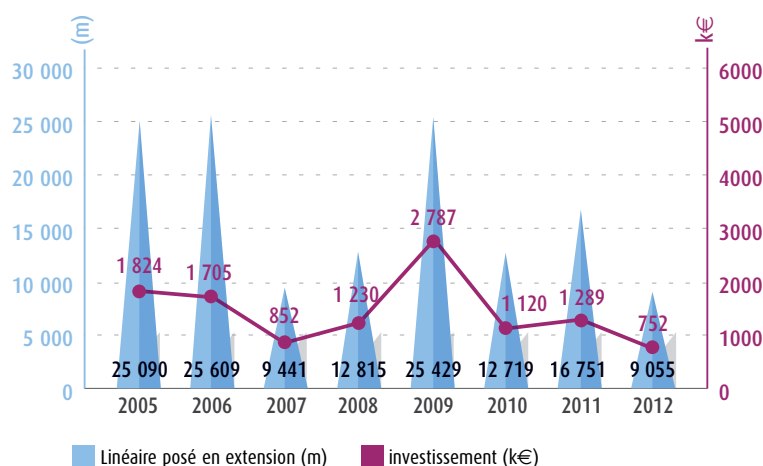
■ **346** branchements posés

RENOUVELLEMENT :

■ **19 m** de canalisations renouvelés

■ **4** branchements individuels renouvelés

ÉVOLUTION DU LINÉAIRE DE RÉSEAUX POSÉS EN EXTENSION



LA SURVEILLANCE ET LA MAINTENANCE DES OUVRAGES

■ **135 km** de réseaux surveillés sur **28** communes (**22 %** du linéaire) par VSR*, et à pied

■ Aucune fuite confirmée

■ **165** robinets surveillés (**70 %** des robinets en exploitation)

■ **9** postes de détente contrôlés (**100 %** des postes)

■ **295 k€** de dépenses d'entretien sur le territoire de l'agence GrDF Annecy-Léman

■ **216** compteurs particuliers vérifiés

ÉVOLUTION DU LINÉAIRE SURVEILLÉ ET NOMBRE DE COMMUNES CONCERNÉES



* VSR : Véhicule de Surveillance du Réseau

LA CONTINUITÉ DE FOURNITURE

■ **553** signalements d'incidents

■ **120** incidents réels

CAUSES :

- **45%** des incidents liés à des problématiques d'exploitation
- **41,7 %** des incidents, causés par les activités humaines

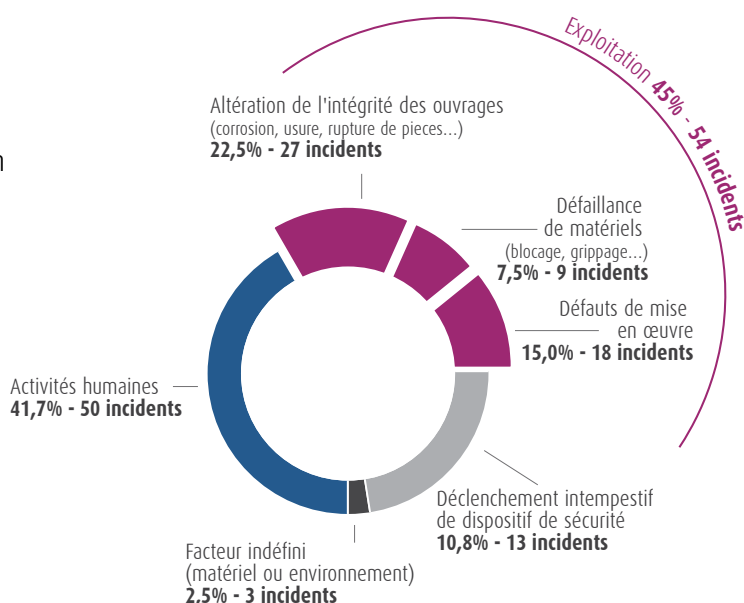
SIÈGES :

- **85%** des incidents affectant les branchements

CONSÉQUENCES :

- **605** usagers coupés suite à incidents
- **5** usagers coupés par incident en moyenne
- **2** accidents corporels sur installations privées
- **aucun** accident corporel sur les ouvrages concédés

CAUSES D'INCIDENTS



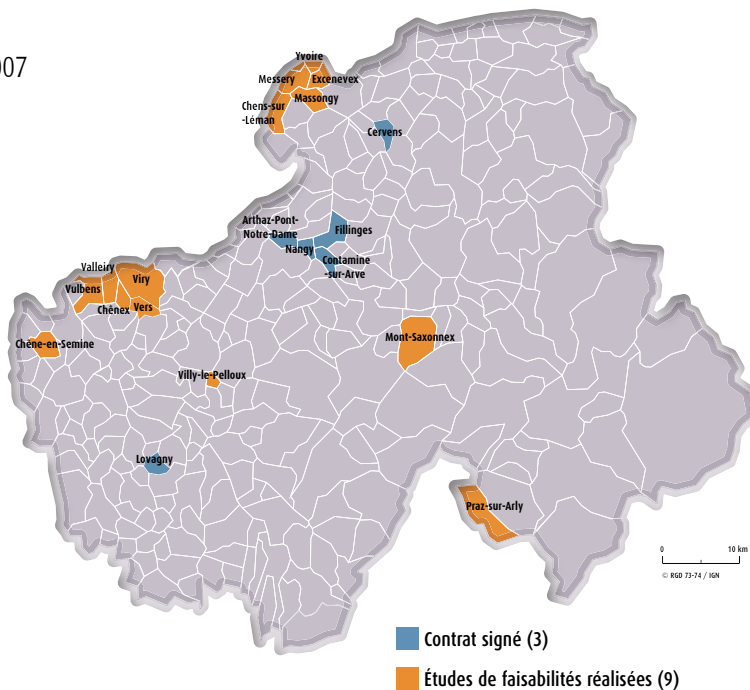
LE DÉVELOPPEMENT DE NOUVELLES DESSERTES

■ 9 études de faisabilités réalisées par le SYANE depuis 2007 sur 15 communes

■ 11 procédures de mise en concurrence engagées

■ 3 contrats signés suite à négociations

- Arthaz; Contamine sur Arve; Fillinges; Nangy
- Cervens
- Lovagny



LES NOUVELLES DESSERTES

	Arthaz, Contamines-sur-Arve, Fillinges, Nangy	Cervens	Lovagny
Date signature contrat	14 décembre 2007	3 avril 2010	6 septembre 2012
Linéaire construit (m)	20 881	2 851	2 866*
Nbre de pdl raccordés à fin 2012	99	6	-
Nbre de pdl raccordés à l'horizon de 10 ans	715	133	64 à l'horizon de 10 ans*
VB patrimoniale (k€)	2 278	284	303*
Subvention équilibre apportées par les collectivités (€)	0	0	55 680
Durée desserte	30 ans	30 ans	30 ans
Concessionnaire	GrDF	GrDF	GrDF

* données prévisionnelles



SYNDICAT DES ÉNERGIES ET DE L'AMÉNAGEMENT NUMÉRIQUE DE LA HAUTE-SAVOIE

27 rue de la Paix | BP 40 045 | 74 002 Annecy cedex | France

Tél. 04 50 33 50 60 | Fax: 04 50 52 85 21 | info@syane.fr

www.syane.fr